


栗原市小田ダム湖畔パークゴルフ場 位置図

花 山

道

栗原市役所

北海道地図株式会社
山台支店



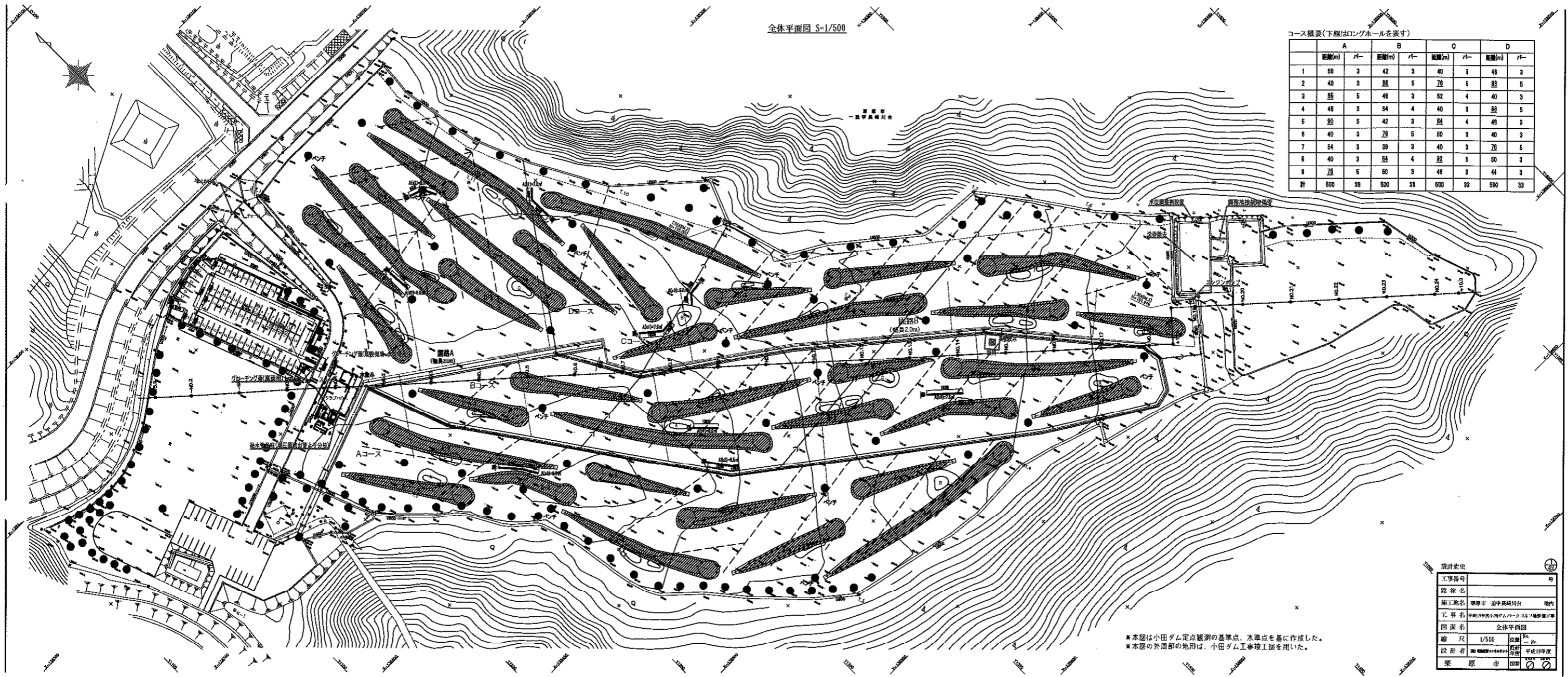
1:50000

「この地図の作成に当たっては、国土地理院長の承認を得て、同院発行の5万分の1地形図及び2万5千分の1地形図を使用したものである。(承認番号 平15 総発、第498-142号)」

全体平面図 S=1/500

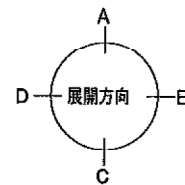
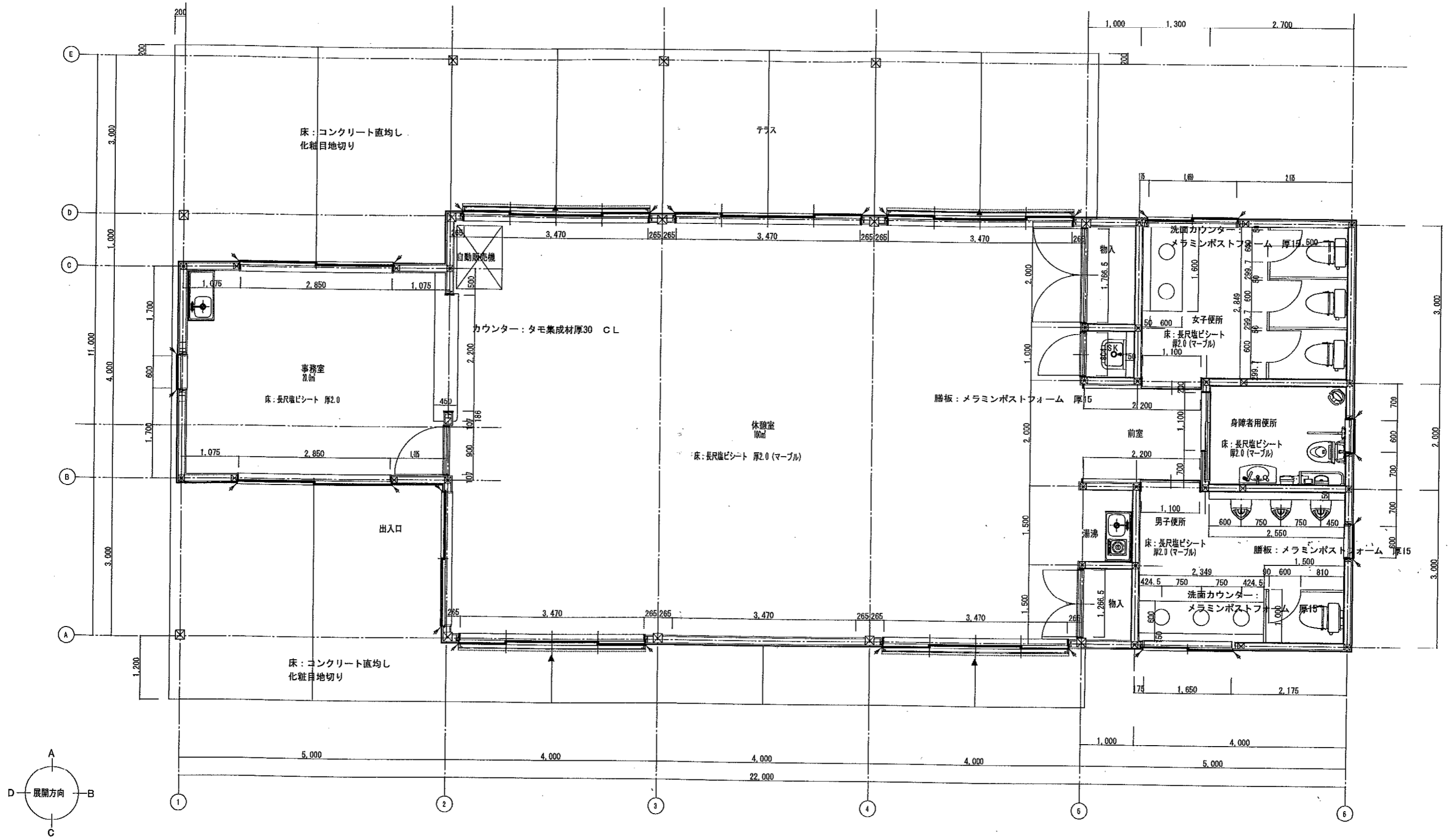
コース概要(下線はロングホールを括す)

No.	A		B		C		D	
	距離(m)	バー	距離(m)	バー	距離(m)	バー	距離(m)	バー
1	50	3	42	3	40	3	48	3
2	40	3	58	5	72	5	58	5
3	55	5	48	3	52	4	40	3
4	48	3	54	4	40	3	58	5
5	50	5	42	3	54	4	48	3
6	40	3	76	5	50	3	40	3
7	54	3	38	3	40	3	76	5
8	40	3	54	4	52	5	50	3
9	75	5	50	3	48	3	44	3
計	500	33	500	33	500	33	500	33



■本図は小田ダム定点観測の基準点、水準点を基に作成した。
 ■本図の外周部の地形は、小田ダム工事竣工図を用いた。

設計変更		号
工事番号		
図名	栗原市一迫字長崎台	地内
工事名	平成19年度小田ダムパークゴルフ場建設工事	
図面名	全体平面図	
縮尺	1/500	図例
設計者	栗原市建設課	作成 平成19年度
栗原市	図章	



JOBNO

小田ダム環境整備事業クラブハウス建設

平面詳細図

構

建築設計事務所

一級建築士 第 227290 号 早坂 陽

株式会社

A-10